

**ANEJO I DE CARTOGRAFÍA**

AL

INFORME JURÍDICO RELATIVO AL DESARROLLO URBANÍSTICO DE LA ZONA LITORAL  
DE PLAYA MACENAS EN MOJÁCAR (ALMERÍA)

JULIO DE DOS MIL SEIS

Figura 1. Localización en la provincia de Almería

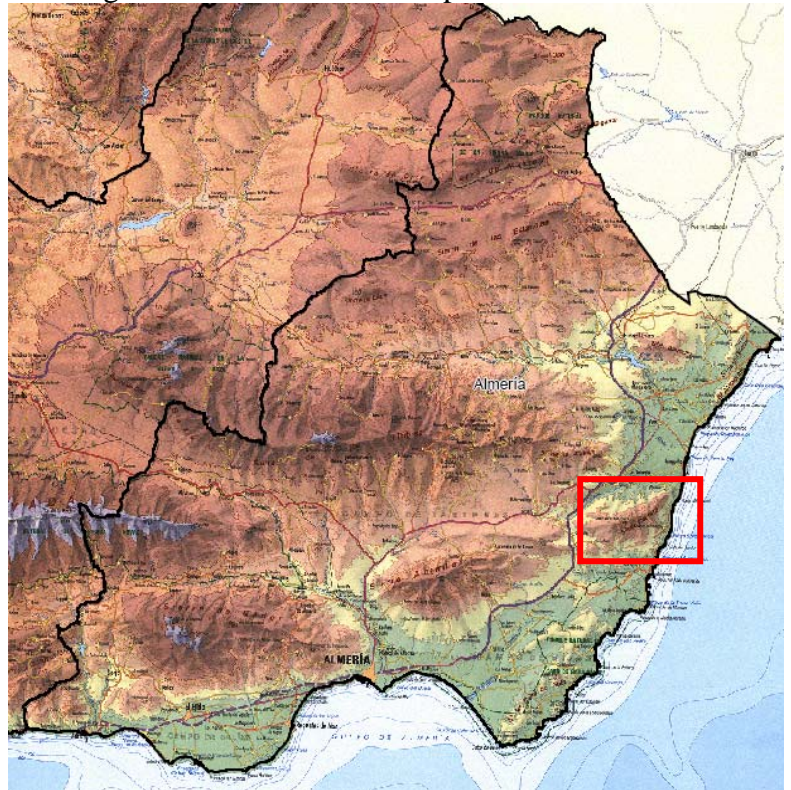


Figura 2 Localización en Mojácar



Figura 4. Localización catastral de la actuación (línea de puntos marrón) Detalle

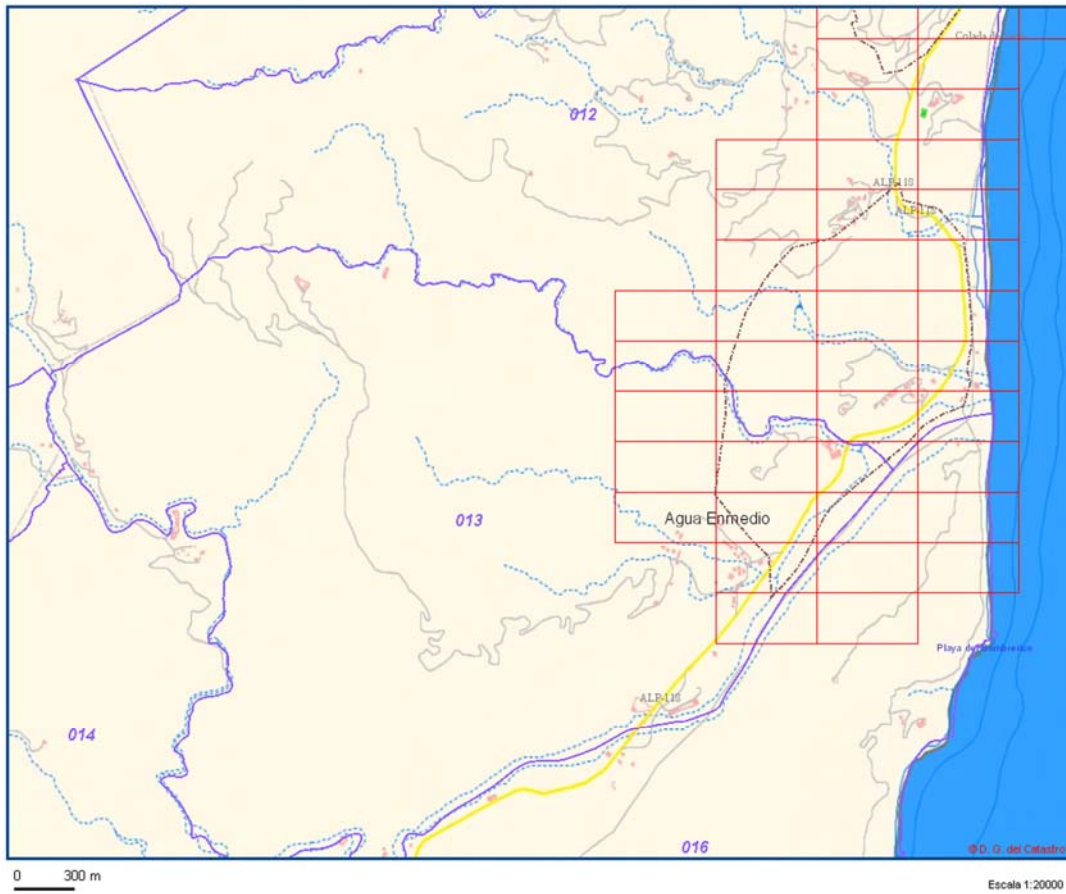


Figura 5. Localización catastral de la actuación (línea de puntos marrón)

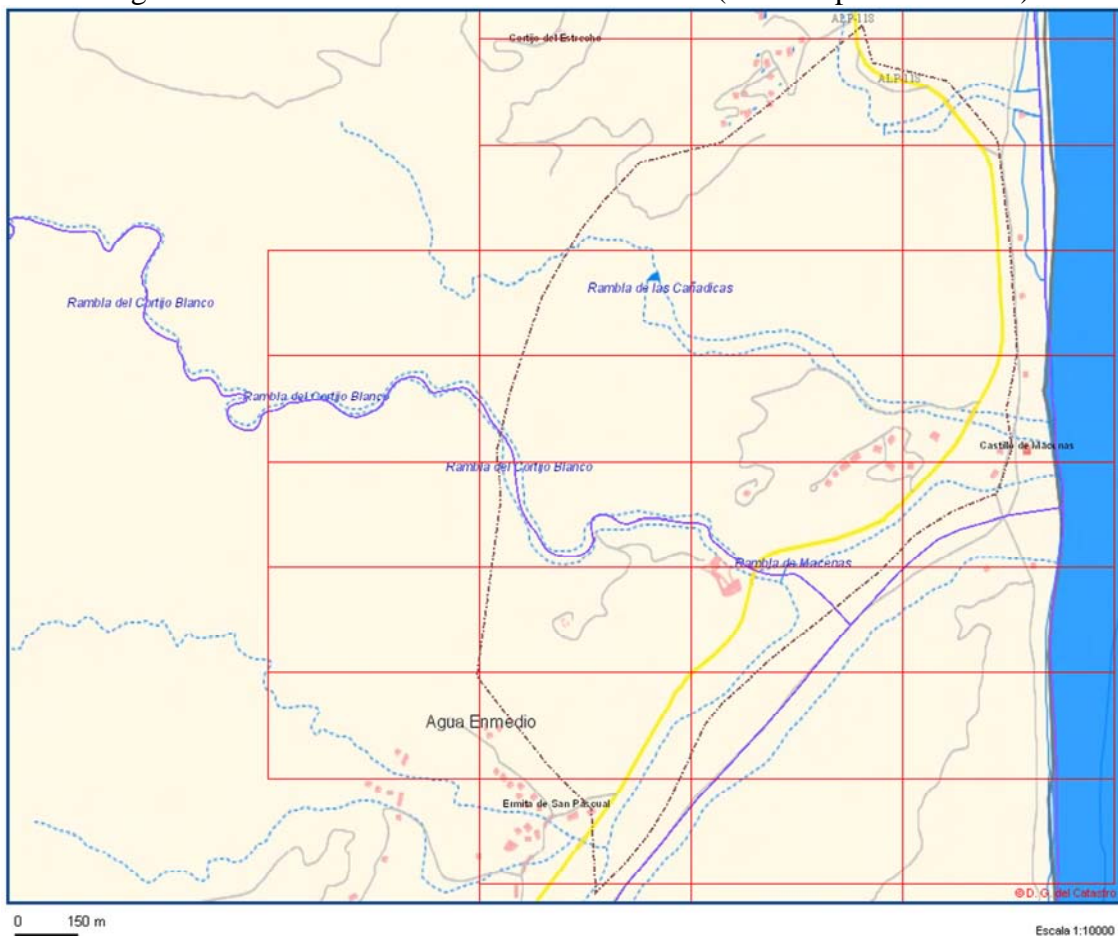


Figura 6. Localización del Plan Parcial en la planificación urbanística de Mojácar

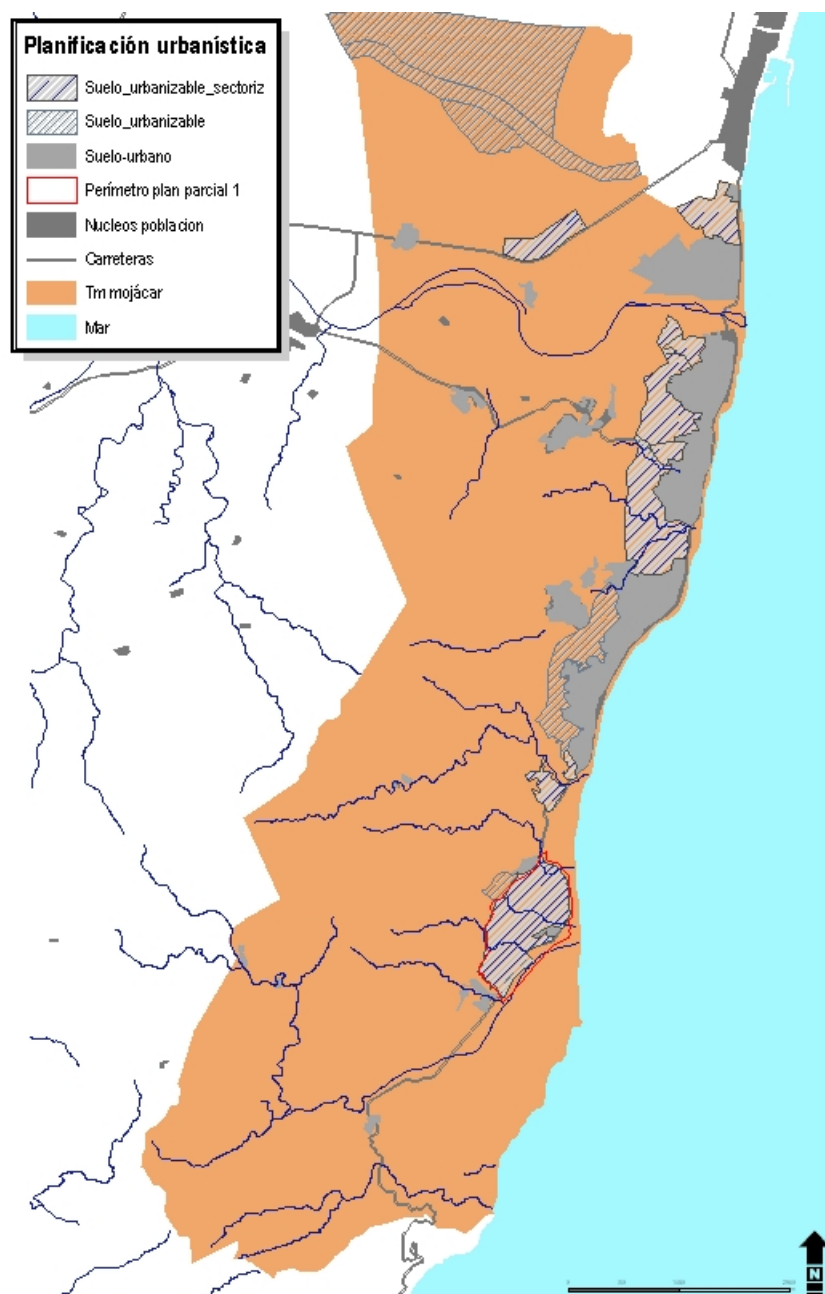




Figura 8. Ocupación y afección a espacios naturales protegidos

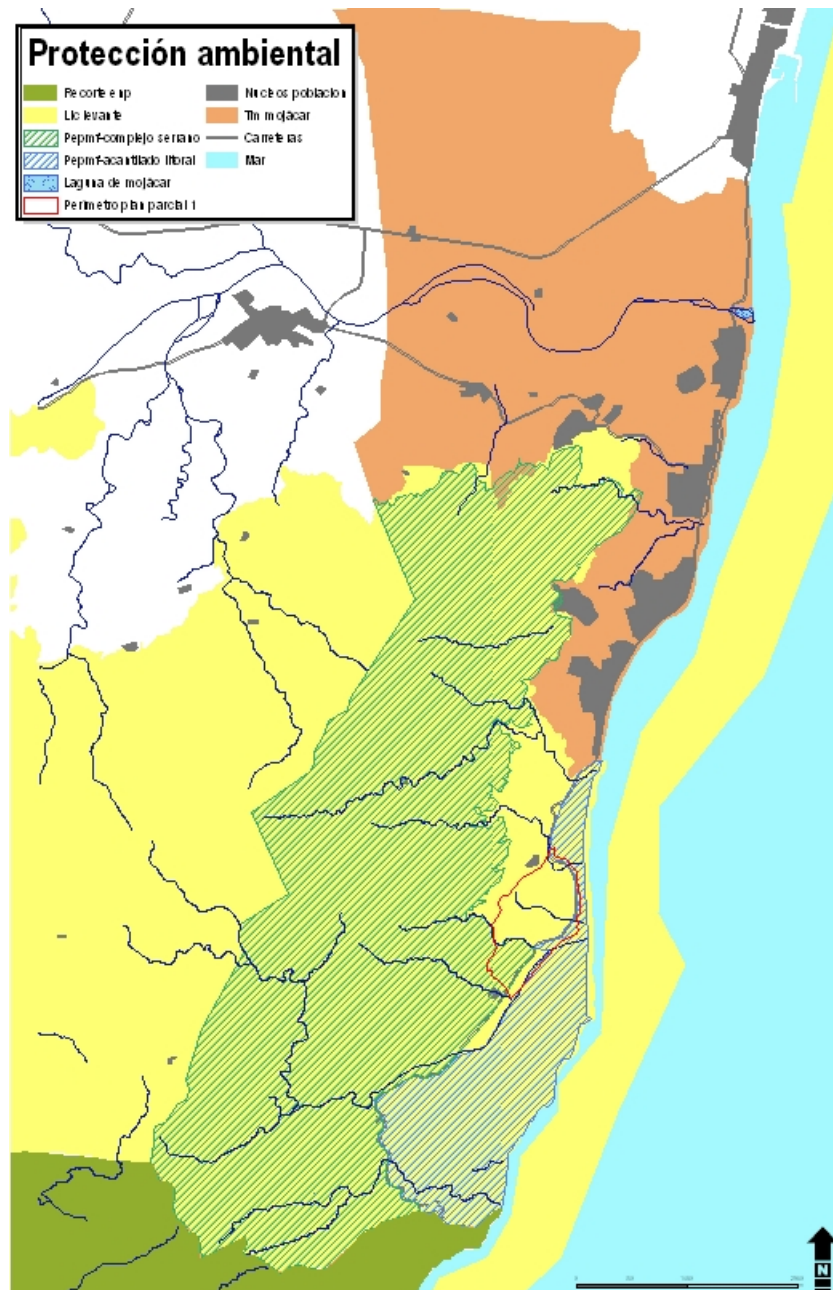




Figura 10. Desmontes realizados



Figura 11. Desmontes realizados

